



25

1998-2023

diario di immagini
di una Guida

Andrea Pellegrini

con il patrocinio di:



25 1998-2023, diario di immagini di una Guida

Ideazione e coordinamento del progetto: Andrea Pellegrini

Prodotto da: Camminando Monti e Valli

Testi e impaginazione: Andrea Pellegrini

Fotografie: autori vari *

Indice

Presentazione	4
Alpe della Luna	5
Bocca Trabaria e Alta Valle del Metauro	7
Dolomiti	9
Foresta Demaniale di Bocca Serriola	15
Foresta Demaniale di Pietralunga	18
Foresta Demaniale delle Cesane	19
Foresta Demaniale Monte Vicino sul Candigliano	22
Gola del Bosso	23
Gola del Burano	25
Gola di Frasassi	26
Majella	27
Monte Conero	28
Monte Catria	29
Monte Cucco	39
Monte Montiego	40
Monte Nerone	42
Monte Petrano	51
Monti della Laga	54
Monte Pratomagno	55
Parco Nazionale Foreste Casentinesi	56
Parco Nazionale Monti Sibillini	68
Riserva Naturale Bosco di Tecchie	78
Riserva Naturale Gola del Furlo	82
Sasso Simone	89
Urbino	91
Via del Lupo	93
Via dei Crinali	95

* nelle foto gli autori sono citati solo dove è stato possibile individuarli

PRESENTAZIONE

Racchiudere 25 anni in un centinaio di pagine non è possibile. Ho quindi cercato foto significative per me e per il ricordo di quelle giornate considerando come protagonisti i luoghi e le persone che erano con me. Oltre 2.000 escursioni, più di 10.000 persone accompagnate, probabilmente quasi 25.000 chilometri sui sentieri: di cose ne sono successe, di panorami e di colori ne abbiamo visti, di sensazioni e sorprese ce ne sono state... Ho sempre pensato e cercato di trasmettere curiosità, di non avere mai la tentazione della conquista ma la più naturale, e sicura, e rispettosa, soddisfazione di osservare, capire, sentire. I “clienti” sono persone con cui condividi una passione e cerchi momenti di una attività che ha una componente fisica ed un’altra mentale. Non ho ancora trovato dopo tutti questi anni la parola giusta per descrivere quello che ambisco di offrire a chi viene a camminare con me. Probabilmente una parola sola non c’è perchè ciascuno vive l’esperienza in modo diverso, ed è giusto così.

4

Dico alle nuove Guide di non sottovalutare mai questo lavoro; sarà pur vero che a volte io stesso lo confondo con il tempo libero, ma questa è una sorta di missione che attiene al benessere delle persone e allo stesso tempo dell’ambiente naturale. Le Guide hanno una responsabilità che va oltre quella della sicurezza delle persone del gruppo e si allarga fino alla protezione dei territori che ci ospitano e raggiunge l’educazione ambientale, il rispetto delle forme di vita, il rispetto delle altre persone, l’umiltà di fronte alla natura che prende e che da. Per una Guida conoscere il sentiero e il contesto è la base su cui costruire, poi il gruppo va gestito, ogni persona seguita, e il racconto di quel che si incontra non credo possa esulare dai compiti di chi vuol fare con serietà e professionalità questo lavoro. La materia è infinita ma certi meccanismi bisogna conoscerli e saperli descrivere, altrimenti saremo poco credibili e non avremo dato quel contributo che farà di quella giornata, di quel momento, qualcosa di speciale e da ricordare.



Andrea Pellegrini


ALPE DELLA LUNA



Monte Soda Piatto, 2003



Poggio dell'Aspiere, 2015
Foto di Claudio Bruscoli



Sbocco Bucine, 2016
Foto di Claudio Bruscoli



crinale di Ranco Fabbro, 2016
Foto di Claudio Bruscoli



Sbocco Bucine, 2015 Foto di Claudio Bruscoli



Monte Sodo Pulico, 2016
Foto di Claudio Bruscoli



terrazza Ripa della Luna, 2019

6



Monterano 2022, foto di Fabrizio Sabbatini



Terrazza Ripa della Luna, 2019
Foto di Claudio Bruscoli

BOCCA TRABARIA E ALTA VALLE DEL METAURO





neviana M.S. Antonio 2007



Poggio del Lupo, 2007



Monte Sant'Antonio, 2006



Torre della Muccola, 2011
Foto di Claudio Bruscoli



Torre della Metola 2015, foto di Claudio Bruscoli



Crinale della Metola, 2015
Foto di Claudio Bruscoli

DOLOMITI





2013
Verta Sassongher



Piz Boè, 2016



Settala, 2016
Foto di Simone Volpi



10



Lago Lagazuoi, 2016. Foto di Simone Volpi



Piz Boè, 2016
Foto di Simone Volpi



Val di Fanes, 2017



Pralongià, 2017



San Cassiano, gruppo CMV 2017



Lago Lagazuoi, 2017, Foto di Simone Volpi



Lagazuoi, 2017, Foto di Simone Volpi



Forcella Lagazuoi, 2017, Foto di Simone Volpi



Lagazuoi, 2018, Foto di Claudio Bruscoli



Casteliesse alla Tofana di Rozes, 2017



Tofana di Rozes, 2018. Foto di Claudio Bruscoli



Tofana di Rozes, 2018.
Foto di Claudio Bruscoli



Lagazuoi, 2018. Foto di Claudio Bruscoli



Setsass, 2018. Foto di Claudio Bruscoli



Lagazuoi, 2018.
Foto di Claudio Bruscoli



Villa Lagutsch, 2018



Setsass, 2018. Foto di Claudio Bruscoli



Sass Stria, 2019



Gelbianca Gruppo 2019



Lagazuoi, 2020



Stadlerjoch, 2019



Grotta della Neve, 2019



Rifugio Pralongià, 2020



Gardonecia, 2020



Sass Stria, 2022



Vetta del
Sass Stria,
2022



FORESTA DEMANIALE DI BOCCA SERRIOLA



15





Crinate del Fumo, 2021



Monte Castel Leone, 2014



Fosso di Somala, 2021



Carlano, 2014
foto di Giuseppe Panaroni

16



Crinate del Fumo, 2014



Monte Fumo, 2021



Fosso di Carlano, 2021



Fosso di Garlano, 2014



crinale del Fun



Cà Santucci, 2021



Fosso di Somole, 2021

FORESTA DEMANIALE DI PIETRALUNGA



18



FORESTA DEMANIALE DELLE CESANE





Il Pratone, 2012



Quercia Bella, 2020



Ca Romio, 2019



Fao del Ponte Ruffo, 2015



Cesana Rossi, 2019



Ca Gatti, 2020







FORESTA DEMANIALE MONTE VICINO SUL CANDIGLIANO



GOLA DEL BOSSO





Fonte Bruscati 2019,
foto di Claudio Bruscoli



I cavalli, 2022



Ca' Baldelli 2015
foto di Claudio Bruscoli

GOLA DEL BURANO



Cave di Ugo, 2015, Foto di Claudio Bruscoli



Cappuccina, 2015
Foto di Claudio Bruscoli



San Geronzio, 2015
Foto di Claudio Bruscoli



La Foel, 2022




Cave di Ugo 2015
Foto di Claudio Bruscoli

GOLA DI FRASASSI



26



MAJELLA



27



MONTE CONERO



cave romane, 2006



Pian Grande, 2006

28



Pian Grande, 2007



2006




2008



Fonte d'Olio, 2008

MONTE CATRIA





Monte Sbroc, 2013, foto di Claudio Bruscoli



Catria, 2013, foto di Claudio Bruscoli



La Vernosa, 2015



Infilatoio, 2015



Infilatoio 2015




Infilatoio, 2015



Infilatoio, 2015



Infilatoio, 2015



Passo di Nocera, 2015
foto di Claudio Bruscoli



Cresta est Acuto, 2008



Vetta Acuto, 2015



Vetta Monte Acuto, 2015. Foto di Claudio Bruscoli



Infilatoio, 2015



Infilatoio, 2014



Infilatoio, 2014. Raduno per il Parco Nazionale



Bocca della Valle, 2019



Corno del Catria, 2016



Corno del Catria 2016, foto di Claudio B



Corno del Catria 2016
foto di Claudio Bruscoli



Corno del Catria, 2016



faggeta Costaline
2016



Cresta delle Costaline, 2016



vetta del Catris, 2010



Infilatoio, 2015



Avignone
Gorizia Aguzza, 2016



fontana del Monte Aesico, 2016



Le Gorgine, 2016



Infilatoio, 2016



Infilatoio, 2016



Vetta Catria 2018, foto di Claudio Bruschi



Vetta Monte Acuto, 2018



Vetta Catria, 2018



Rifugio La Vernosa, 2017



Rifugio La Vernosa, 2017



Falvetti, 2012, foto di Claudio Bruschi



Mocicchiosa, 2003
foto di Giuseppe Panaroni



Infilatoio, 2016



Grotticciole, 2017



Cotaline, 2017



Le Gorghe, 2017



Le Gorghe, 2017



Cotaline, 2017



Le Gorghe, 2017



Le Gorghe, 2017



Sentiero del Carbonai, 2018



Capanna del Ponte, 2018
foto di Claudio Bruscoli



Le Gorghe, 2018



Tentira, 2015



Infilatoio 2018
foto di Claudio Bruscoli




Corno del Catrì, 2018



Infilatoio, 2018



Infilatoio, 2008



Le Gorghe, 2017



Le Gorghe, 2017



Le Gorghe, 2017



Le Gorghe, 2017



Le Gorghe, 2017



Colle della Porta, 2020
Foto di Fabrizio Sabbatini



Intilatoio, 2017



costa sud vetta, 2020



Corno del Catina, 2020



Monte Prati di Nocera, 2020



Corno del Catina, 2020



Balze degli Spiechi, 2019



Corno del Catina, 2020



Balze degli Spiechi, 2019
foto di Claudio Bruscoli



Faggeta del Fibbio, 2019



Infilatoio 2018, foto di Claudio Bruscoli

MONTE CUCCO



Eremo San Girolamo, 2006.



Valle delle Prigioni, 2006



Valle delle Prigioni, 2009




Valle delle Prigioni, 2011



Pascelupo, 2011

MONTE MONTIEGO





vetta, 2020



prati sommitali, 2000
foto di Giuseppe Panzolini



2019 foto di Daniela Poletti



Piobbico 2019
foto di Michele Mei



Piobbico 2019
foto di Michele Mei



vetta, 2021

MONTE NERONE









prato del Corsini, 2007



cresta avosa, 2007



Muracci, 2009



Valle del Rio Vitaschio, 2007



prato del Corsini, 2007



Prato del Conte, 2007



Eremita di Cimondo, 2007



Fossato Garbelli, 2011



Passo del Piccolo, 2008



valle del Rio Vitaschio, 2007



Grotta dei 5 Laghi, 2



Grotta dei 5 Laghi



Grotta dei 5 Laghi, 2010



Grotta di 5 Laghi, 2010



Grotta dei 5 Laghi, 2012



Pian dell'Acqua, 2011

46



Bocca del Piano, 2011



Pian del Sasso, 2008
foto di Fulvio e Patrizia



Pontiggione, Alta Dora, Tiro e Campagna II



Prato del Caccini, 2011



Cià Resara 2011, foto di Claudia Bruscoli



Fonza del Croso, 2011



Monte Vitoschio, 2011



Monte Vitoschio, 2010



Cimaio, 2012



Cimaio, 2012



Jogger alle Guaine, 2012, foto di Claudio Bruscoli



Monte Vitoschio, Pallinora, 2012
Foto di Claudio Bruscoli



Cresta-ovest, 2014, foto di Claudio Bruscoli



Tana Baldina, 2014
Foto di Michele Mei



48






Poggio Le Goarne, 2014
foto di Claudio Brustoli



Campitello, 2011
foto di Claudio Brustoli



Cresta Ovest, 2011
foto di Claudio Brustoli



Pian del Sasso, 2014



Le Pinnacoli, 2014 Foto di Claudio Brustoli



Grotta del Borghetto, 2011



Ranco Moro, 2016



Pian dell'Acqua, 2016
foto di Claudio Brustoli



MONTE PETRANO



7 colli, 2006



2006



Serra Ventosa, 2010



Faggeta San Bartolo
2010



2013



2014



sella San Bartolo, 2014



52





2018



Serrà Ventosa 2015, foto di Claudio Bruscoli



vetta 2015
foto di Claudio Bruscoli



2015
foto di Claudio Bruscoli

MONTI DELLA LAGA



54



MONTE PRATOMAGNO



PARCO NAZIONALE FORESTE CASENTINESI

56





Campo dell'Agio, 2009



Poggio Spillo, 2007



Fosco di Terravalle, 2009



Castagno Miraglia, 2009



Cl di Sopra, Aldracoli, 2009



Rifugio Cotozzo, 2012
foto di Claudio Bruscoli



Badia Prataglia, al boretto Siemola, 2009



Bosco della Verza, 2010



Fiurmicello, 2010



Colle di Pian di Mezzano, 2010



Badia Prataglia, 2010



La Verna, La Baccia 2010

58



Sasso Spico, La Verna 2010



Carnaloli, 2011



Balze delle Rondinaie, 2017



La Verna, 2011



Cavilla Pazzi, 2011



Faguccia, 2015





Passo Sestighi, 2012



Poggio Bragli, 2012



Fosso Casaldoli, 2011



La Lama 2012, foto di Simona Valpi

60



Campo dell'Agio, 2012



Monte Penne 2012
foto di Claudio Bruscoli



Fosso della Ruota, 2014



Monte Ianni, 2012



Grogana 2012, foto di Claudio Bruscoli







Taglio-Rinface II, 2016



Prato al Soglio, 2021



Erema di Camalini, 2017



Forca Solfiorata, 2016



Pozzo dell'Inferno 2017, foto di Claudio Brusco



Forca del Farconello, 2014



Passo dei Carrini, 2018



Bian della Invole, 2017, foto di Claudio Brusco



Passo della Calla, 2016



Buca delle Fate, 2017



Citrungoli, 2017



Bosco della Verna, 2017



Monte Penna, 2017



La Scassa, 2018



La Verna, 2018



Bosco della Verna, 2022



Costa Tre Confini, 2019



Parco 73 ottobre 2022



Monte Falterona, 2019



2021 Foto di Stefan Fabry



Eremito di Camaldoli, 2021



Rifugio Fangacchi, 2021



Camaldoli, 2021





PARCO NAZIONALE MONTI SIBILLINI







Le Pisciarelle, 2008



Gole dell'Infernaso, 2022



Eremo di San Leonardo, 2005



Eremo di San Leonardo, 2014

70



Capotenna, 2007



Capotenna, 2005



Vallelunga, 2011



Capotenna, 2005



Monte Porche, 2009



Piani di Castelluccio, 2016



Piani di Castelluccio, 2016



Pian Grande, 2013



Più Piccolo, 2011



Monte Macchiaia, 2011




Piani di Castelluccio, 2003




Colle Le Cese, 2011



Macchia Cavallera, 2008



Lame Rosse, 2016



Sentiero dei Mietitori, 2008



Forca di Presta, 2009



Forca di Presta, 2013



Sentiero dei Mietitori, 2008



Sentiero dei Mietitori, 2008



Sentiero dei Mietitori, 2008



01.01.2008 02:30
Forca Canapine



Forca Canapine, 2008



Forca Canapine 2008



Forca Canapine, 2008



Forca Canapine 2008



Forca Canapine, 2008



Pantani di Accumoli, 2008

74



Pantani di Accumoli, 2008



Pantani di Accumoli, 2006



Pantani di Accumoli, 2013





Cima del Redentore, 2016



Dalzo Rosso, 2022



Rifugio Amadotti, 2014



Casale Picci, 2020




Lama
Rosse
2012



Monte Sibilla, 20



Monte Sibilla, 2008



RISERVA NATURALE BOSCO DI TECCHIE







Faggeta alta 2020, foto di Michele Mei



Fosso dei
Carpini bianchi, 2019



Faggeta alta, 2020



Bosco vecchio, 2021



Bosco vecchio, 2010



Faggeta alta, 2021



Poggio dell'Aspo, 2017



Bosco vecchio, 2020
foto di Francesco Bacchino



Fosso del Silenzio, 2019.
foto di Michele Mei



Faggeta alta, 2020



2022



2021



Fosso del Silenzio, 2020
foto di Giuseppe Panaroni



Faggeta alta, 2021



Pian di Ingala, 2021

RISERVA NATURALE GOLA DEL FURLO





Valle del Duca, 2007



Gruppo del Circolo 2014 Foto di Claudio Bruscoli



Testa del Duca, 2014



2013



Testa del Duca, 2011



crinale del Brenno, 2013. Foto di Claudio Bruscoli



Rifugio Furia, 2013. Foto di Claudio Bruscoli



Plan di Maglie, Monte Pietratata 2018



Balza Bianca, 2019
foto di Claudio Bruscoli



Spelgna, 2019



Pian del Papa, Monte Pietralata, 2018



prati del
Pietralata, 2018



Il Sodo, Monte Paganuccio, 2019



Pian del Papa, Monte Pietralata, 2018



prato Pietralata, 2020



Fosso delle
Rave, 2021



Fosso Lecca, 2019



faggeta del Paganuccio, 2015



Fosso delle Rave,
Monte Paganuccio 2021



vetta Pietralata 2019, foto di Claudio Bruscoli



Chiesa di Pietralata, 2020



Le Fosse
Monte Pietralata, 2020



prati del Brugno, Monte Pietralata 2021



Monte Brando, Monte Pietralata 2021



Le Peccete
Monte Paganuccio 2021
foto di Linda Pardoelli



prati sommitali del Monte Paganuccio, 2019





vetta del Monte Pietralata, 2021



cresta Spelonca, M. Pietralata 2021



Testa di Corno, 2021




Il Sodo
Monte Paganuccio, 2021



prato sverniziali Monte Paganuccio, 2022




vetta del Monte Paganuccio, 2022



Spelonca alta
M. Pietralata, 2021

SASSO SIMONE





URBINO



Piola S. Margherita, 2011



Piola San Bartolo, 2011



Porta Valbona, 2011



Le Vigne, 2011



2011



Porta Valbona, 2011



Piola San Bartolo, 2011



Belvedere Santa Lucia, 2022



via Barocci, 2022



Piano Santa Lucia, 2022



via Veterani, 2022

VIA DEL LUPO

da BADIA TEDALDA a MONTELAGO in 7 giorni





VIA DEI CRINALI

SERRINTESTA - PALUDELLO - BALZA ROSA



Monte Serrintesta 2017. foto di Claudio Bruscoli



Castel del Monte, 2015



Monte Serrintesta 2017. foto di Claudio Bruscoli



San Vitale 2017. foto di Claudio Bruscoli



Balza Rosa, 2010



Monte Paludello 2020, foto di Claudio Orazi

96



Balza Rossa 2020
foto di Simona Lunardi



Balza Rossa, foto di Claudio Orazi



Balza Rossa 2015, foto di Claudio Bruttoli

Club Alpino









finito di stampare nel
Gennaio 2023
presso
STIBU Urbania



Buon cammino

Andrea Pellegrini